

«КУЛЬСК- САННОМЫСК»

Туристический
маршрут

2022 ГОД





•Цель проекта:

составить туристический семейный маршрут с. Кульск – с. Санномыск

Задачи проекта:

- собрать интересные факты из истории сел Кульск и Санномыск;
- выбрать уникальные объекты.



Разработка маршрута

Село Хоринск

Галочки гнезда

Село Кульск

Место
захороне-
ния
Тряскиной

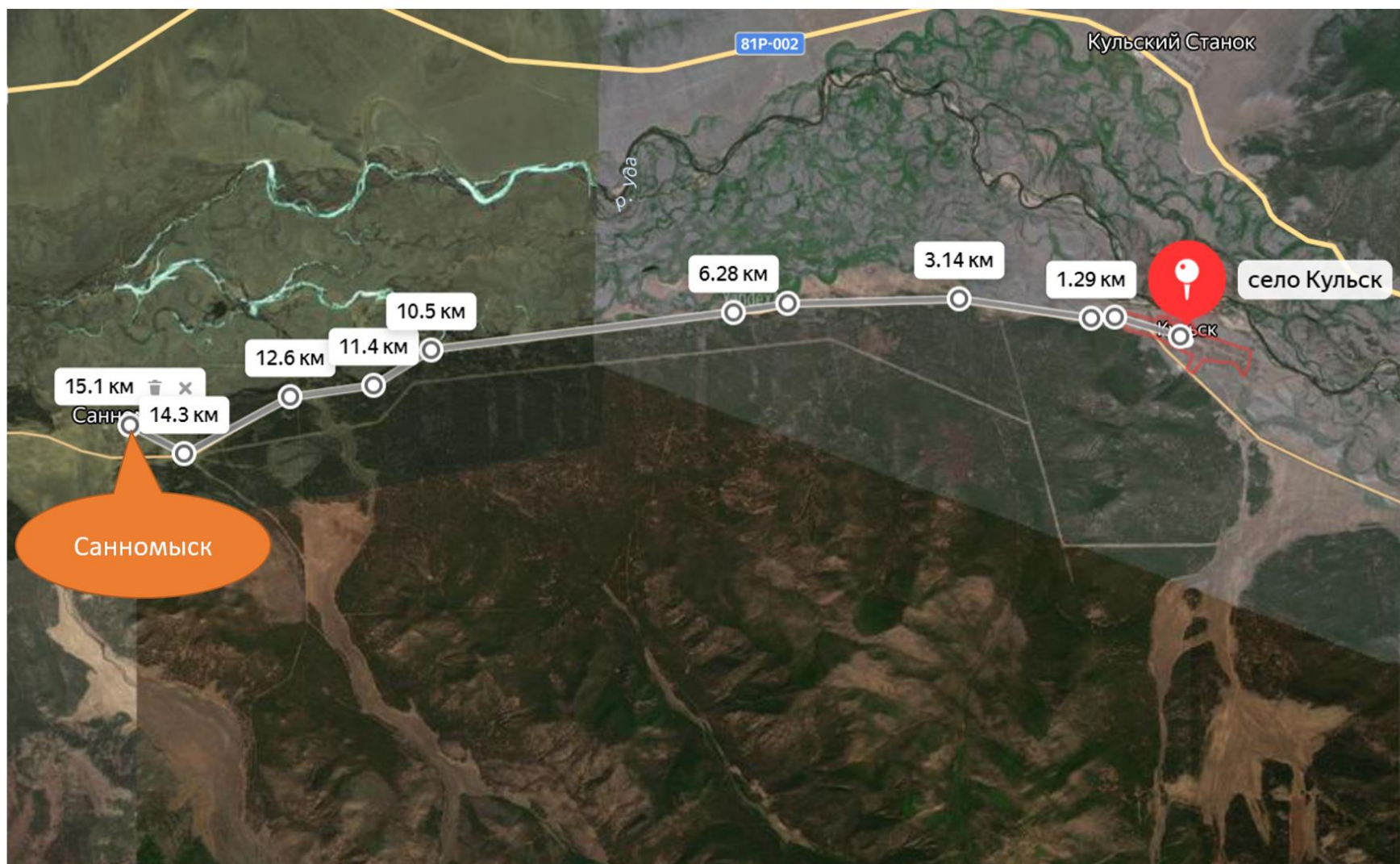
С. Санномыск

Священный крест

Флора и фауна



Маршрут путешествия





Расстояние от Кульска до Санномыска составляет 15 км. За время путешествия вы познакомитесь с историей сел Кульск и Санномыск, посетите несколько знаменательных мест, узнаете о флоре и фауне наших мест.






Если вы решите путешествовать самостоятельно, то вам необходимо знать время следования, скорость. При движении на автомобиле нужно знать расход топлива.

Время в пути 17 мин на автомобиле, 50 мин на велосипеде, 3 часа 5 мин пешком.

Расход топлива 10 л на 100 км, стоимость 1 литра 45 руб.

Село Кульск (village Kulsk)



-  Могила княгини А.Тряскиной
-  Поклонный крест
-  Памятник воинам, павшим в годы Великой Отечественной войны
-  ШК. Здание Кульской начальной школы
-  Скалы- останцы «Галочки гнезда»



с. Кульск (village Kulsk)

Свое путешествие мы начинаем с села Кульск.

Село образовалось более двух веков назад ссыльными казаками из центральных областей России.



Казаки после отбывания сроков оставались на постоянное поселение, на левом берегу реки Уда было образовано село Кульск. По предположению старожилов, название села происходит от слова куль – «большой рогожный мешок», от села на юг есть большая равнина между двумя горами, которые в 5-7 км сходятся, образуя мешок.

Галочьи гнезда (Jackdaw's nests)



Вопрос:

В каком направлении от здания Кульской начальной школы находятся скалы-останцы Галочьи гнезда?

ЮГ ВОСТОК СЕВЕРО-ЗАПАД




ИСТОРИЧЕСКАЯ СПРАВКА

- В 1800 году в Кульске была построена Кульская Спасская церковь.
- В память проезда по Сибири наследника цесаревича Николая Александровича в 1904г была построена Кульская Николаевская церковь.
- Одна из церквей сгорела. Люди помнили, как вдоль улицы летели страницы священных писаний и церковных книг. Другую церковь в военные годы разобрали и перевезли на место, где находился тубсанаторий.
- 18 июля 1869 г. открылось двухклассное приходское училище, состоявшее из пяти отделений.
- В 1923 году села Кульск и Санномыск исключаются из Верхне-Удинской волости Верхне-Удинского уезда и включаются в Хоринский аймак, центром которого становится село Кульск. Постановлением Президиума ВЦИК от 4 февраля 1926 года центр Хоринского аймака был перенесен из Кульска в с. Додо-Анинск.
- При въезде в село со стороны Хоринска слева была больница, которая в 40-х годах была переведена в Хоринск, а в помещениях был открыт туберкулезный детский санаторий. Число отдыхающих в санатории достигало более двухсот человек.



В этом здании в 1923 г. с 25 по 28 ноября в селе проходил 1 аймачный съезд Советов рабочих, крестьянских и красноармейских депутатов Бурят-Монгольской АССР.

В 1943 году здесь был открыт детский дом для беспризорных детей, в нем воспитывалось около 150 детей – сирот войны.



В 1959 году детский дом расформировался. В здании был открыт сельский клуб.

К сожалению, здание не сохранилось, в начале 20 века оно было безвозмездно передано Анинскому дацану, как исторический памятник архитектуры, но во время большого пожара на территории дацана оно сгорело.



Здание Кульской начальной школы (The building Kulskaya primary school)

На территории села расположена одна из
старейших школ района,
которая отпраздновала свое 150-е в 2019 году.
В 2010 году школа была переведена в с.Санномыск,
а в здании открыт сельский клуб.





Памятник

**"Воинам, павшим в годы Великой Отечественной войны"
Monument to "The soldiers who died during the Great Patriotic War"**

В настоящее время на месте перевезенной церкви установлен памятник павшим воинам землякам в годы Великой Отечественной войны.

Открытие памятника состоялось в 1970 году в честь 25 годовщины Великой Победы.





Поклонный крест (Worship cross)

Установлен на
месте Кульской
Спасской
церкви.



Захоронение княгини Агнессы Тряскиной (Grave of Princess Agnes Tryaskina)

5 мая 1819 года город Иркутск повергло в шок сообщение о гибели губернаторши Агнессы Фёдоровны Трескиной, в Верхнеудинском уезде, в 20 верстах от Погроминских минеральных вод, куда она в сопровождении нескольких лиц ездила для лечения.

Весь город в волнении ждал возвращения участников этой трагедии и похорон Агнессы Фёдоровны. Ожидания не сбылись; Трескина была похоронена вдали от дома, в какой-то бедной деревушке.... Это было с. Кульск.

Вместо надгробия была установлена плита, которая со временем была занесена сточными водами с гор, но место захоронения жители помнят.











Кульск

Санномыск

Проложить маршрут ⊕ Промежуточные пункты (осталось 7 пунктов)

 Расстояние 15 км	 Время в пути 17 мин.	 Расход в литрах 10 л. на 100 км.
 Стоимость 1 л. АИ-92 ▾ 45 руб.	 Расход топлива 1 л.	 Цена топлива 45 руб

Вопрос: опираясь на материалы текста, рассчитайте скорость движения на автомобиле, расход топлива, сумму, затраченную на бензин, по известным данным.

- 1) 54 км/ч, 1,5 литра, 67,5 р
- 2) 52 км/ч, 1 литр, 65 р
- 3) 50 км/ч, 0,5 литра, 50 р

Растительный и животный мир



Лилия кудреватая, или Саранка кудреватая, (лат. *Lilium mártagon*) — многолетнее луковичное растение; вид рода Лилия. Занесены в Красную книгу.

Рододендрон даурский (Багульник) (лат. *Rhododendron dauricum*) — листопадный либо вечнозелёный кустарник, распространённый в Азии к востоку от Алтайских гор; вид рода Рододендрон (*Rhododendron*) семейства Вересковые (*Ericaceae*).

«Купальница азиатская» или «Жарки» - травянистое многолетнее растение рода Купальница семейства Лютиковые (*Ranunculaceae*). Занесены в Красную книгу.



Важно: в Забайкалье встречаются и иные рододендроны, очень похожие, но занесенные в Красную книгу. Сам багульник в нее пока не попал.



Растительный и животный мир



Заяц-беляк или беляк (лат. *Lepus timidus*) — млекопитающее рода зайцев отряда зайцеобразных. Название свое заяц получил из-за белой окраски меха в зимнее время. На снегу его можно обнаружить только по темным глазам, кончикам ушей и носу. Летом мех его окрашен в рыжевато-серый цвет, который тоже помогает животному неплохо маскироваться.



Белоспинный дятел (*Dendrocopos leucotos*) - наиболее крупный представитель рода. От большого пёстрого дятла он отличается белой нижней частью спины, тёмными продольными пестринами на боках, отсутствием белых пятен на лопатках и розовым (а не красным) подхвостьем. Данный вид занесен в Красную книгу.



«Обыкновенная летяга» или «белка летяга» - небольшой грызун семейства беличьих. Единственный представитель подсемейства летяг (*Pteromyini*), обитающий на территории России. Видовое название лат. *volans* означает «летучий», «летающий».



Численность этих зверей довольно мала, из-за чего охотится на них запрещено. К тому же этот вид животных охраняется усиленно, о чем может свидетельствовать то, что летяга занесена в Красную книгу. Несмотря на то, что мех животных густой и мягкий, он имеет малую ценность, так как легко разрушается.



Цапля серая



Кряква



Гоголь
обыкновенный



Дятел большой пестрый



Герань луговая



Село Санномыск (village Sannomisk)



-  Священный крест
-  Памятник
-  Старинная изба - усадьба
-  Музей «Казачья изба»





ИСТОРИЧЕСКАЯ СПРАВКА с.САННОМЫСК

- В «Деле по донесениям командоров о бракосочетании урядников и казаков за 1829-1832 гг» сохранился документ, имеющий непосредственное отношение к образованию села: Казак Кульской этапной команды Иван Хайдуков просит разрешение у атамана казацкого Забайкальского полка капитана Татаринова на женитьбу на крестьянской дочери Варваре Андреевне Тунгусовой. Разрешение было получено и 27 октября 1829 года с благословения командующего Кульским этапом подпоручика Первухина состоялось венчание казака и девицы в Кульской Спасской церкви. Венчал молодых священник Соболев. Дата документа – 24 октября 1829 года.
- По воспоминаниям старожилов, первым казаком, поселившимся у озера близ казарм, был Иван Хайдуков, женившийся на местной крещеной бурятке, крестьянской девке Варваре (фамилия девушки в воспоминаниях не упоминалась).
- На мыске за казармами установлен крест. Это место являлось особым при проходах в армию: как правило, после проводин накануне вечером, на рассвете на мысе устраивали большое кострище, у которого родные и близкие прощались с призывниками в армию.
- С мыска катались на санях, предположительно, мысок и дал название селу.
- По Клировой ведомости Кульской Спасской церкви в 1864 году было 12 дворов и проживало 91 житель.



Священный крест (The Holy Cross)

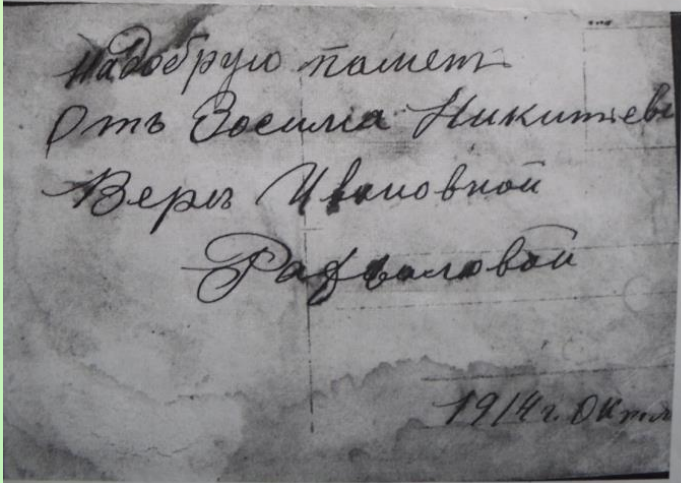




Основание Санномыска

Основателями села Санномыск являются казаки, приехавшие в Сибирь в поисках лучшей доли. На втором этапе из переселившихся казаков были образованы две команды: Нерчинская и Удинская (позже Верхнеудинская), а также сформировано пограничное казачье войско для охраны восточных рубежей.

В 1823 году команды были переименованы в Забайкальский казачий полк. Первым атаманом стал капитан Татаринов. Казачьи станицы стали образовываться с конца 18 века, их основателями стали оставшиеся в штате казаки и военные поселенцы.





В 1851 году Забайкальское войско было переименовано в казачий полк .
Одно из сотенных правлений было в Санномыске.





Потомки первых казаков из рода Краснопеевых



Челондзевя Дарья Дмитриевна, муж Краснопеев Григорий Анисимович (казак) его сестра Пракковья.



Краснопеев Дмитрий Максимович. 1903г.р. фото 1925г.



Казак: Краснопеев Николай Григорьевич, жена Мария Софремовна, Краснопеев Дмитрий Максимович, жена Татьяна Федоровна. 1928г.

Памятник

"Воинам, павшим в годы Великой Отечественной войны"
(Monument to "The soldiers who died during the Great Patriotic War»)



Памятник воинам «Защитникам Отечества», павшим на фронтах Великой Отечественной войны, был открыт в 1967 году. На доске были увековечены имена погибших.

В 2020 году мемориальная доска была заменена и пополнилась найденными именами участников Великой Отечественной войны.



Старинная казачья усадьба (Old manor house)



Усадьба потомков
рода казаков Краснопеевых, 1875 г постройки



Село Санномыск (village Sannomisk)

Вопрос:

По какому азимуту нужно идти, чтобы попасть из старинной усадьбы в музей?

90 градусов

45 градусов

270 градусов



-  Священный крест
-  Памятник
-  Старинная изба - усадьба
-  Музей «Казачья изба»





«Казачья изба» (Museum "Cossack hut")

В 2001 году после «Маевки» решили собрать по домам все то, что еще сохранилось от далекой старины – так родилась идея о создании музея.



Первоначально музей располагался в здании сельской библиотеки. С 2016 года в отдельном здании (бывший купеческий дом, до 1982 года – начальная школа)

МУЗЕЙ «КАЗАЧЬЯ ИЗБА»




Памятник

"Участникам Великой Отечественной войны"
("Monument to "Participants of the Great Patriotic War")



Был открыт на территории
школы в 1985 году.

В основании памятника
заложена капсула будущим
потомкам.



В начале 20 века все церкви и часовни были разрушены и снесены.

На горе, за деревней, располагалась часовня.

В начале 90-х, на месте, где она стояла, был установлен крест.

В конце мая – начале июня в Праздник Вознесения старшее поколение ходит на гору молиться.



**Какие исторические
факты связывают два
села
Кульск и Санномыск?**



Наше путешествие
закончилось!

СПАСИБО ЗА ВНИМАНИЕ!